





# SACHSEN-ANHALT

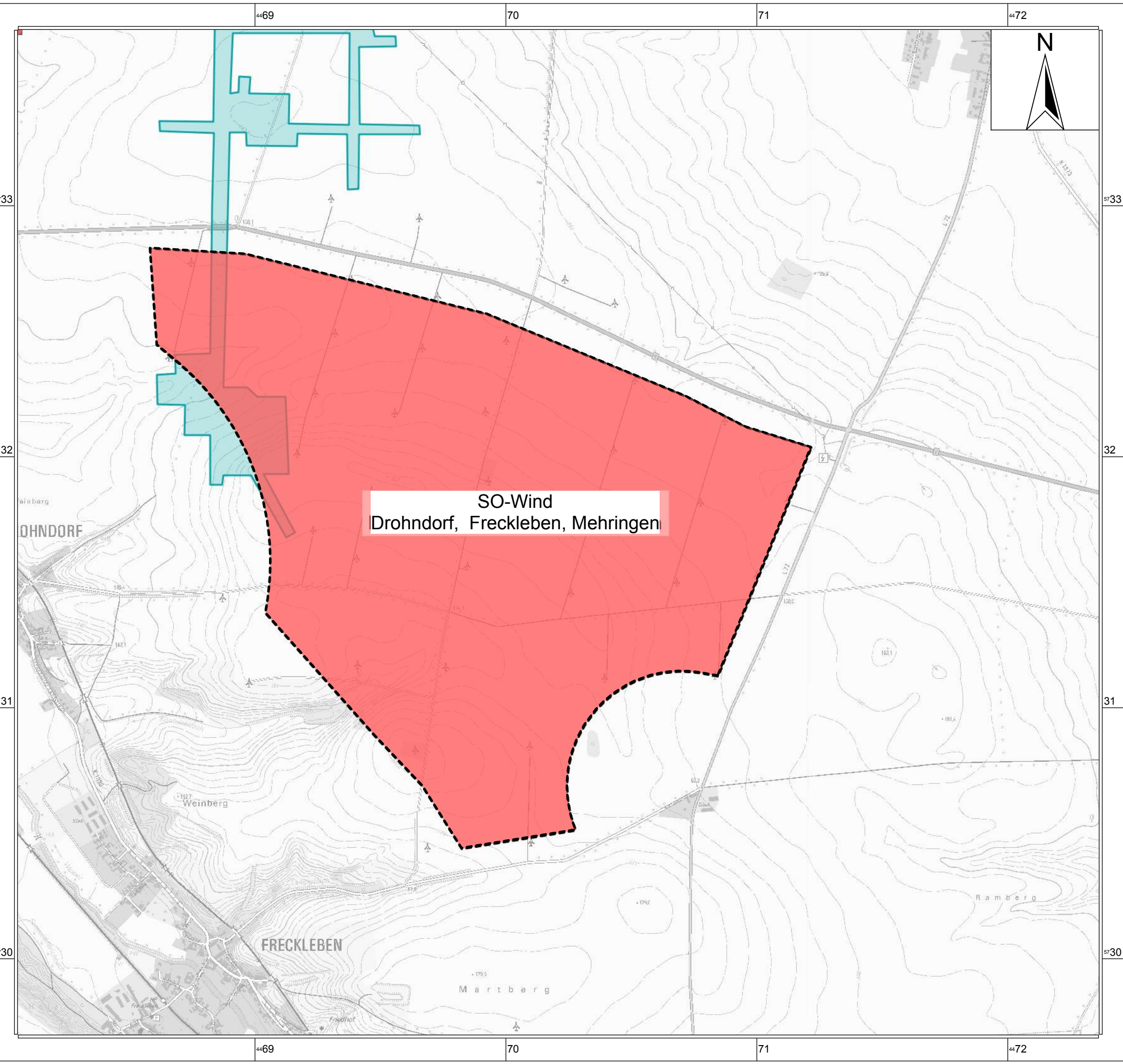
Landesamt für  
Geologie und Bergwesen  
Sachsen-Anhalt  
Dezernat 14

## Flächennutzungsplan der Stadt Aschersleben sachlicher Teilflächennutzungsplan regenerative Energien, Wind und Solar als gesamtträumliches Konzept

### SO Wind

#### Legende

-  Kalitiefbaugrube „Freundschaft 1 und 2“ bei Klein Schierstedt
-  Planungsfläche Windkraftanlagen



	Datum	Name
Bearbeitet	08.01.2019	Ehrecke

Anlage: Blatt 3

LAGB-Nr.: 1096/2018

Koordinatensystem: Gauß-Krüger  
Bezugsellipsoid: Bessel / RD 83 (LS 110)  
DHHN92/HS 160

Darstellung auf der Grundlage von Rasterdaten  
© GeoBasis - DE / LVermGeo LSA [2012, Az: 011112]

Maßstab 1 : 15 000

